



Rzeczpospolita
Polska



Śląskie.

Unia Europejska
Europejskie Fundusze
Strukturalne i Inwestycyjne



Projekt pt.: „Rewitalizacja terenów nadbrzeżnych potoku Kocierzanka w Gminie Łękawica”

*Projekt współfinansowany ze środków Unii Europejskiej
z Europejskiego Funduszu Rozwoju Regionalnego
w ramach Regionalnego Programu Operacyjnego Województwa Śląskiego na lata 2014-2020,
Oś priorytetowa V Ochrona środowiska i efektywne wykorzystywanie zasobów,
Działanie 5.4. Ochrona różnorodności biologicznej,
Poddziałanie 5.4.3. Ochrona różnorodności biologicznej – tryb pozakonkursowy*

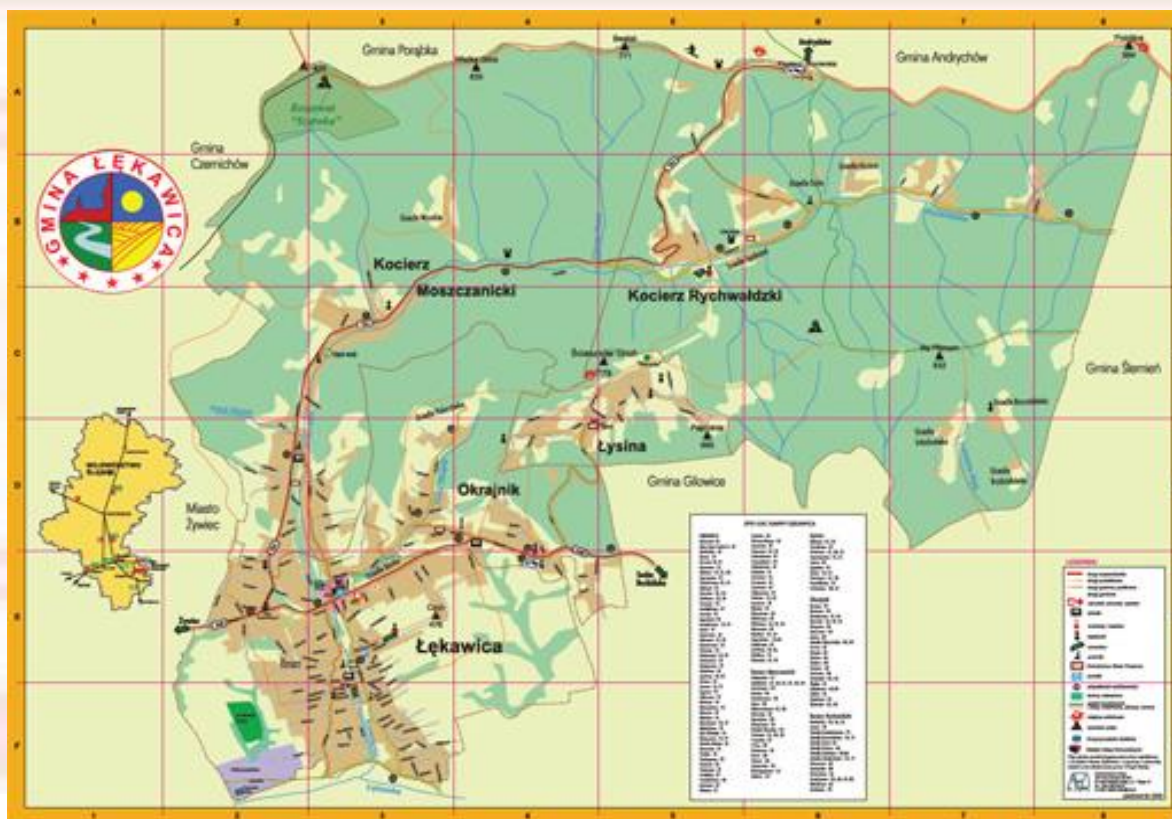
Położenie gminy Łękawica...

- ◆ województwo śląskie,
- ◆ powiat żywiecki,
- ◆ graniczy z:
 - ◆ od północy: Porąbka, Andrychów,
 - ◆ od południa: Gilowice,
 - ◆ od wschodu: Ślemień,
 - ◆ od zachodu: Żywiec, Czernichów,



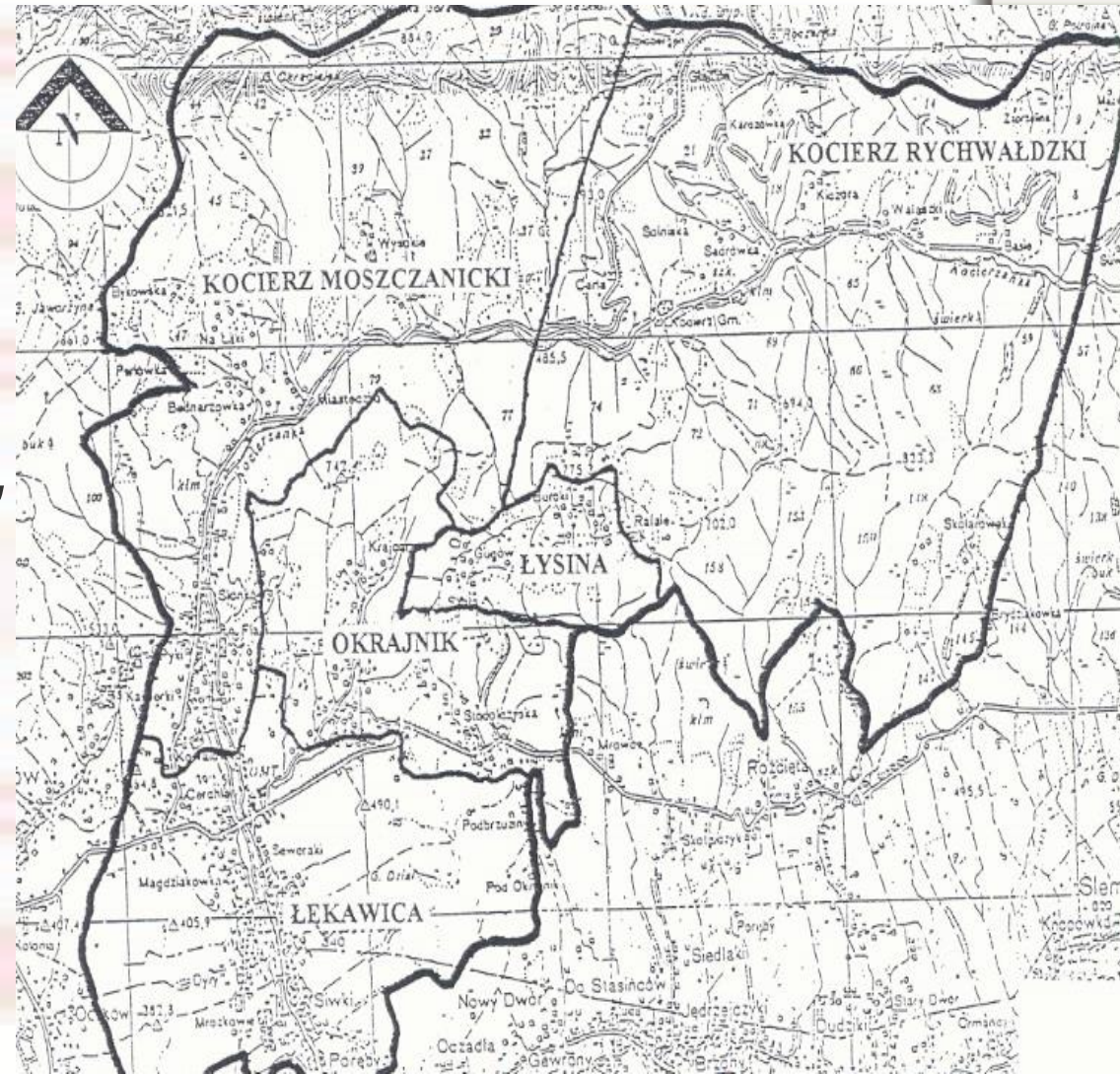
Położenie gminy Łękawica...

- ◆ u podnóża Beskidu Małego
- ◆ Na wysokości od 360 do 780 m n.p.m.



Sołectwa należące do gminy...

- ◆ Łękawica,
- ◆ Łysina,
- ◆ Kocierz Moszczanicki,
- ◆ Kocierz Rychwałdzki,
- ◆ Okrajnik,



Rzeczpospolita
Polska



Śląskie.


Unia Europejska
Europejskie Fundusze
Strukturalne i Inwestycyjne



Skąd pochodzą nazwy miejscowości?

- ◆ *"... Łękawica, iż gdzie to wieś jest łąki same bywały, których więcej w Państwie Ślemieńskim nie było."*
- ◆ *Łysina - "...iż kilka chałup na górze łysej zostaje..."*
- ◆ *Kocierz Moszczanicki i Rychwałdzki - "Kocierz wieś od lasu nazwanego Kocierz i rzeki z niej płynącej, a zwłaszcza, że tam poddani Państwa Ślemieńskiego w tymże miejscu kotelnice albo kocierz owiec miewali, gdzie młode owce to jest jagnięta kociły się..."*
- ◆ *Okrajnik - "...Okrajnik, iż na okrajniku albo na końcu ról gilowskich ta wieś osadzona..."*

Najwyższe i najniższe punkty gminy

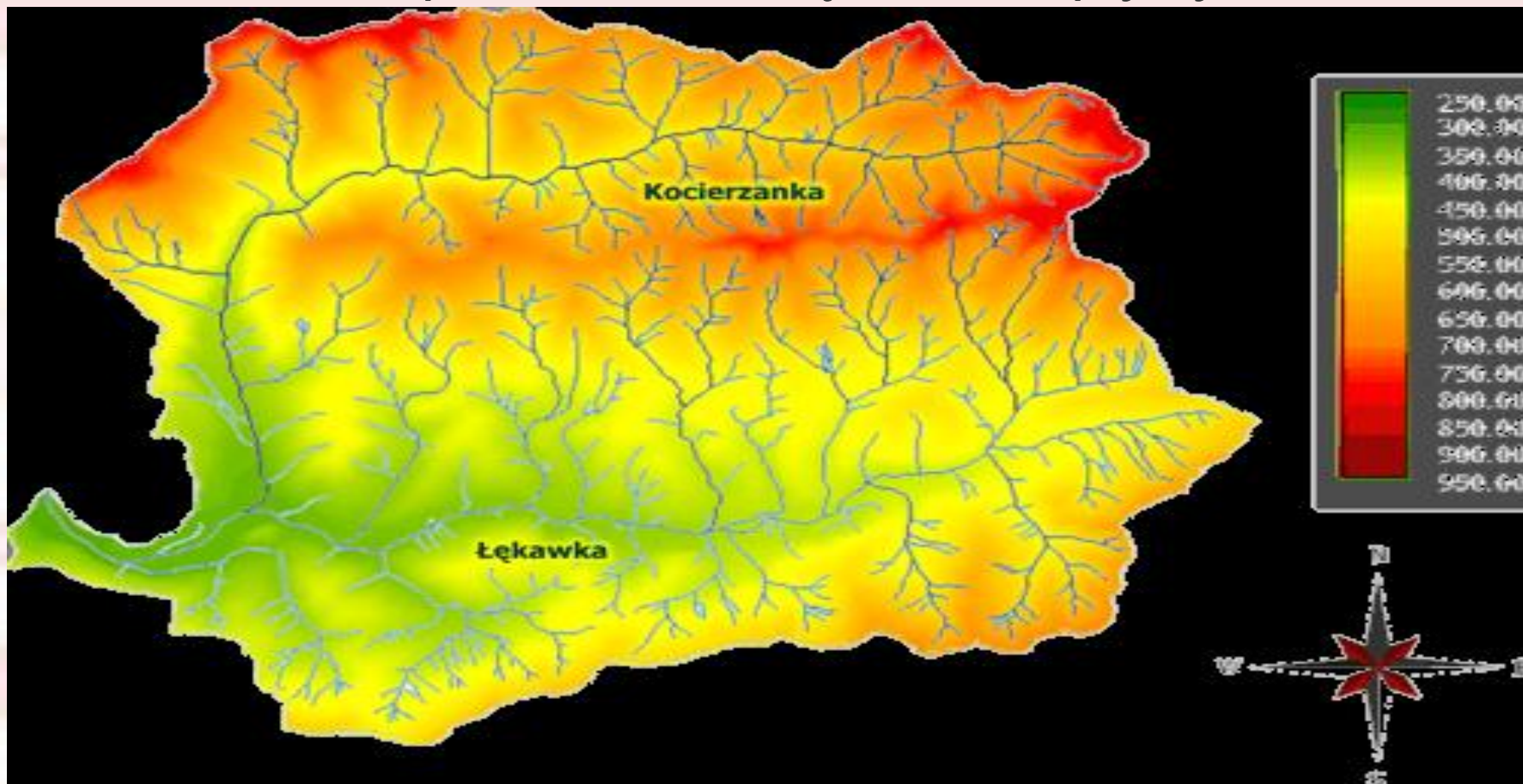


Najwyższy punkt to
Góra Wielka
875m n.p.m.

Najniższy punkt to
ujście rzeki Kocierzanki
do rzeki Łękawki
360m n.p.m.


Najważniejsze rzeki...

- ◆ Kocierzanka,
- ◆ Łękawka,
- ◆ oraz liczne potoki stanowiące ich dopływy,



Co znajduje się w podłożu gminy Łękawica?

- ◆ piaskowce godulskie i istebniańskie oraz ility i łupki,
- ◆ muły, piaski i żwiry rzeczne,



Rzeczpospolita
Polska




Unia Europejska
Europejskie Fundusze
Strukturalne i Inwestycyjne





Czy w Łękawicy są wody geotermalne?

- ◆ *W dolinie rzeki Łękawka i jej dopływu oraz Fliszu Karpackim można znaleźć wody o temperaturze między 10stC a 60stC,*



Co z klimatem w gminie Łękawica?

DŁUGOŚĆ OKRESU WEGETACJI	180-190 DNI
ILOŚĆ DNI BURZOWYCH	30 DNI
ILOŚĆ DZNI ZAMGLONYCH	50-70 DNI
CZAS ZALEGANIA ŚNIEGU	100-120 DNI
ŚREDNIA ROCZNA TEMPERATURA	7,5°C
ŚREDNIA SUMA OPADÓW	1100-1185 MM



Obszar cenny turystycznie...

◆ Rezerwat leśny

„Szeroka”

- ◆ utworzony w 1960r
- ◆ obejmuje 51,94ha
- ◆ obejmuje naturalny las mający od 50 do 210 lat, głównie buki, jodły i jawory,



Rzeczpospolita
Polska



Śląskie.

Unia Europejska
Europejskie Fundusze
Strukturalne i Inwestycyjne



Obszar cenny turystycznie...

- ◆ „Chatka studencka”
- ◆ w przysiółku Zakocierz,
- ◆ miejsce spotkań młodzieży,
- ◆ posiada ok. 40 miejsc noclegowych,



Rzeczpospolita
Polska



Śląskie.

Unia Europejska
Europejskie Fundusze
Strukturalne i Inwestycyjne



Obszar cenny turystycznie...

- ◆ „Zamczyska”
- ◆ we wsi Łysina,
- ◆ zespół skalny,
- ◆ owiany ciekawymi legendami,



Rzeczpospolita
Polska



Śląskie.

Unia Europejska
Europejskie Fundusze
Strukturalne i Inwestycyjne



Obszar cenny turystycznie...

- ◆ **Zbiorowiska leśne**
- ◆ *występują w części północnej,*
- ◆ *dominują: świerki, buki, jodły*
- ◆ *rzadko występują jesiony, olsze, wiązy,*



Obszar cenny turystycznie...

◆ Zbiorowiska nieleśne

- ◆ występują wokół cieków i obszarów wilgotnych,
- ◆ na ich obszarze występują rzadkie i chronione rośliny naskalne i łąkowe,



Obszar cenny turystycznie...

- ◆ **Szosa Kocierska**
- ◆ *droga relacji Żywiec – Andrychów,*
- ◆ *wybudowana przez cesarza Józefa II,*
- ◆ *rozpościera się z niej najpiękniejszy widok na Kocierz,*



Rzeczpospolita
Polska



Śląskie.

Unia Europejska
Europejskie Fundusze
Strukturalne i Inwestycyjne




[https://www.google.com/search?client=firefox-](https://www.google.com/search?client=firefox-b&biw=1366&bih=631&tbm=isch&sa=1&ei=qugPW7S6GsSmU43opDA&q=kocierz+moszczanicki+panorama&og=kocierz+moszczanicki+panorama&gs_l=img.3...8705.38149.0.3855348.1780.3j9j1.13.0....0...1c.1.64.img..8.19.1452...0j0i24k1j0i67k1j0i30k1.0.QLXfaqynKk#imgrc=Bf7vju6aBDQB3M:)

[b&biw=1366&bih=631&tbm=isch&sa=1&ei=qugPW7S6GsSmU43opDA&q=kocierz+moszczanicki+panorama&og=kocierz+moszczanicki+panorama&gs_l=img.3...8705.38149.0.3855348.1780.3j9j1.13.0....0...1c.1.64.img..8.19.1452...0j0i24k1j0i67k1j0i30k1.0.QLXfaqynKk#imgrc=Bf7vju6aBDQB3M:](https://www.google.com/search?client=firefox-b&biw=1366&bih=631&tbm=isch&sa=1&ei=qugPW7S6GsSmU43opDA&q=kocierz+moszczanicki+panorama&og=kocierz+moszczanicki+panorama&gs_l=img.3...8705.38149.0.3855348.1780.3j9j1.13.0....0...1c.1.64.img..8.19.1452...0j0i24k1j0i67k1j0i30k1.0.QLXfaqynKk#imgrc=Bf7vju6aBDQB3M:)

Obszar cenny turystycznie...

- ◆ **Park krajobrazowy Beskidu Małego**
- ◆ obejmuje całą Gminę Łękawica,
- ◆ w granicach parku znajdują się lasy i masywy górskie,



Rzeczpospolita
Polska



Śląskie.


Unia Europejska
Europejskie Fundusze
Strukturalne i Inwestycyjne



Obszar cenny turystycznie...

◆ Szlak turystyczny czerwony na Leskowiec,

◆ Szlak turystyczny zielony na Łamaną Skalę,



Obszar cenny turystycznie...

- ◆ *Kaplica w Kocierzu,*
- ◆ *Amfiteatr,*



Rzeczpospolita
Polska



Śląskie.

Unia Europejska
Europejskie Fundusze
Strukturalne i Inwestycyjne



Obszar cenny turystycznie...

- ◆ *Aleja Jana Pawła II,*
- ◆ *Centrum rekreacji,*



Obszar cenny turystycznie -pomniki przyrody

- ◆ *Lipa drobnolistna,*
- ◆ *Jesion wyniosły,*
- ◆ *Dąb szypułkowy,*



Rzadkie rośliny objęte ochroną...

◆ *Podrzeń żebrowiec*, ◆ *Parzydło leśne*,



Rzadkie rośliny objęte ochroną...

◆ *Dziewięcsił bezłodygowy,*



◆ *Tojad,*



Rzadkie rośliny objęte ochroną...

◆ *Kukułka szerokolistna,*



◆ *Omieg górski,*



Rzadkie rośliny objęte ochroną...

◆ **Goryczka
otrzęsiona,**




◆ **Śnieżyczka
przebiśnieg,**



Rzadkie rośliny objęte ochroną...

- ◆ *Zanokcica zielona*,
- ◆ *Paprotka zwyczajna*,



Rzadkie zwierzęta...

◆ **Nietoperze,**

◆ **Kobuz,**



Rzadkie zwierzęta...

◆ Pustułka,



◆ Krogulec,



Gdzie można odpocząć po trudach wędrówki?

◆ *Zajazd pod Jeleniem,* ◆ *„Kocierzanka”* ◆ *Restauracja Alaska,*



Rzeczpospolita
Polska



Śląskie.

Unia Europejska
Europejskie Fundusze
Strukturalne i Inwestycyjne




Ekologia w Łękawicy?

◆ *Oczyszczalnia ścieków,*



Fundusze Europejskie
Program Regionalny



Rzeczpospolita
Polska



Śląskie.

Unia Europejska
Europejskie Fundusze
Strukturalne i Inwestycyjne



Ekologia w Łękawicy?

- ◆ **Segregacja odpadów do kolorowych worków,**



Bibliografia

1. Opracowanie do realizacji inwestycji pt. „Zagospodarowanie terenów nadbrzeżnych potoku Kocierzanka w Gminie Łękawica”
2. Informator – Gmina Łękawica,
3. Dziejopis Żywiecki – Komoniecki A.,
4. <http://www.lekawica.com.pl/opis,8,24.html>,
5. <http://www.lekawica.com.pl/polozenie-gminy,8,23.html>,