



Fundusze Europejskie
Program Regionalny



Rzeczpospolita
Polska



Śląskie.

Unia Europejska
Europejskie Fundusze
Strukturalne i Inwestycyjne



Projekt pt.: „Rewitalizacja terenów nadbrzeżnych potoku Kocierzanka w Gminie Łękawica”

*Projekt współfinansowany ze środków Unii Europejskiej
z Europejskiego Funduszu Rozwoju Regionalnego*

w ramach Regionalnego Programu Operacyjnego Województwa Śląskiego na lata 2014-2020,

Oś priorytetowa V Ochrona środowiska i efektywne wykorzystywanie zasobów,

Działanie 5.4. Ochrona różnorodności biologicznej,

Poddziałanie 5.4.3. Ochrona różnorodności biologicznej – tryb pozakonkursowy



Fundusze Europejskie
Program Regionalny



Rzeczpospolita
Polska



Śląskie.

Unia Europejska
Europejskie Fundusze
Strukturalne i Inwestycyjne



**Promocja różnorodności biologicznej
w ramach trasy dydaktyczno-przyrodniczej
„Rewitalizacja terenów
nadbrzeżnych potoku
Kocierzanka w Gminie Łękawica”**


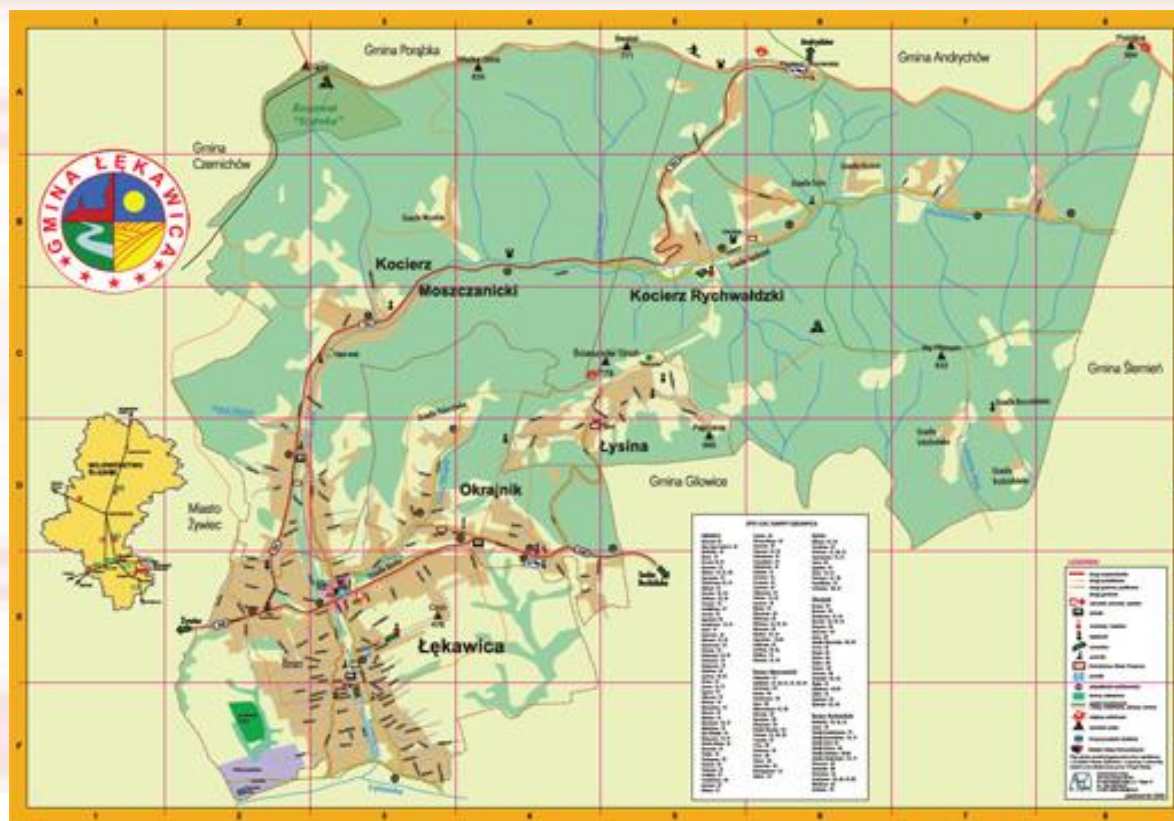
Położenie gminy Łękawica...

- ◆ województwo śląskie,
- ◆ powiat żywiecki,
- ◆ graniczy z:
 - ◆ od północy: Porąbka, Andrychów,
 - ◆ od południa: Gilowice,
 - ◆ od wschodu: Ślemień,
 - ◆ od zachodu: Żywiec, Czernichów,



Położenie gminy Łękawica...

- ◆ u podnóża Beskidu Małego
- ◆ Na wysokości od 360 do 780 m n.p.m.



Rzeczpospolita
Polska



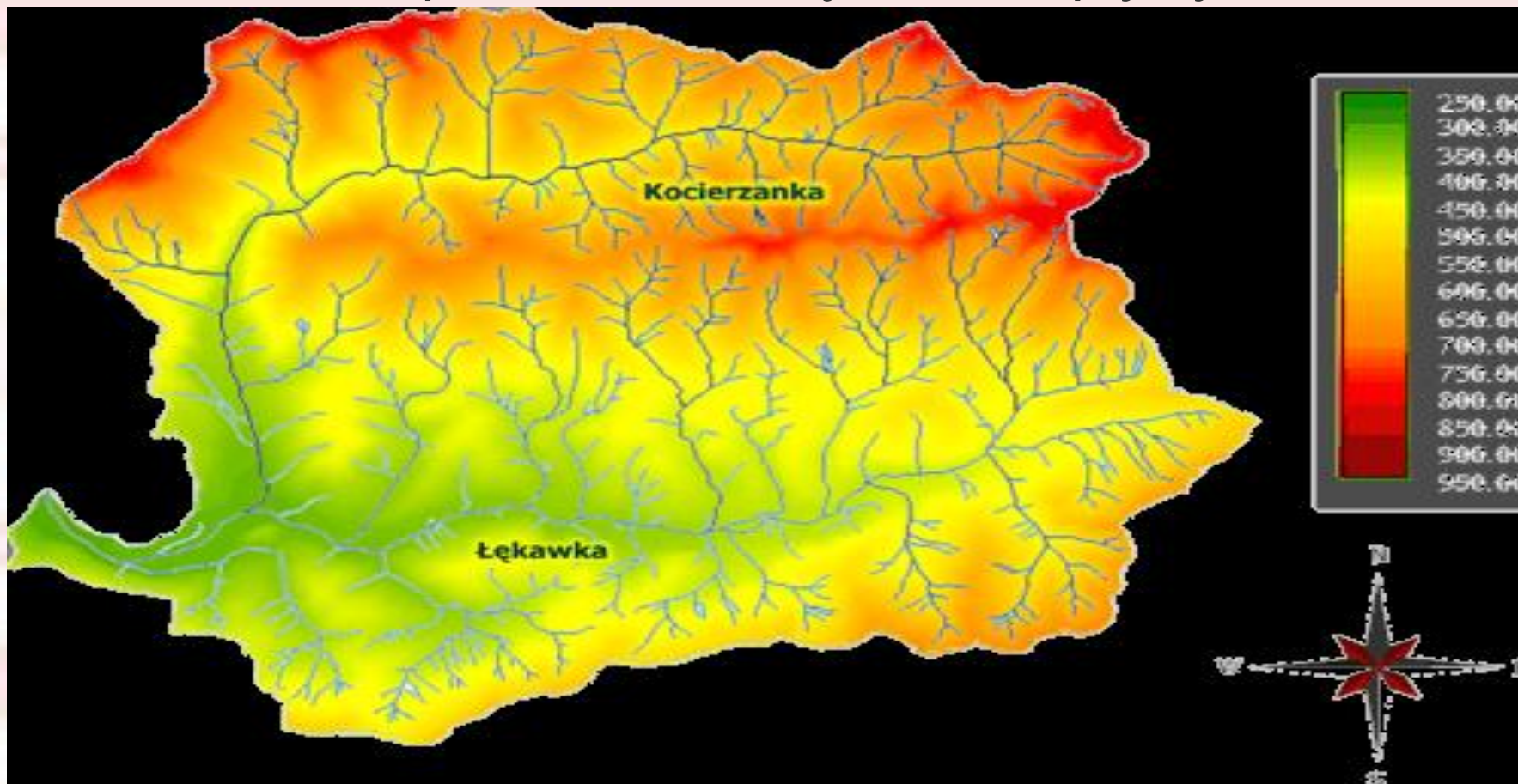
Śląskie.

Unia Europejska
Europejskie Fundusze
Strukturalne i Inwestycyjne



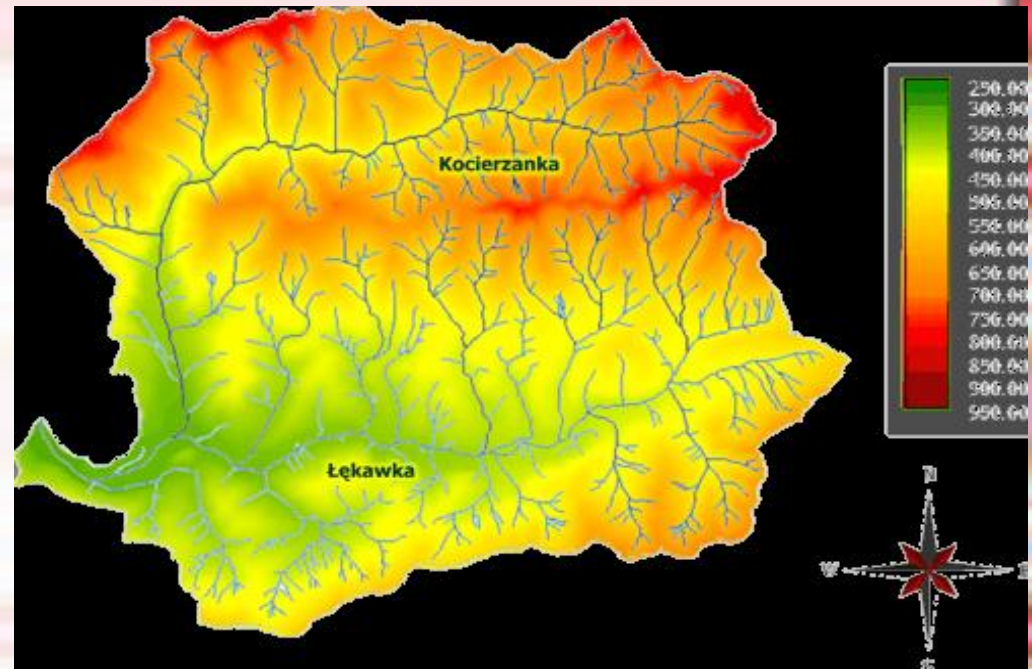
Najważniejsze rzeki...

- ◆ Kocierzanka,
- ◆ Łękawka,
- ◆ oraz liczne potoki stanowiące ich dopływy,



Rzeka Kocierzanka...

- główny ciek przepływający przez gminę,
- prawobrzeżny dopływ Łękawki,
- długość 14,8 km,
- wypływa spod Madohory,
- potok typowo górski,
- silnie rozwinięta sieć dopływów,



ŚCIEŻKA DYDAKTYCZNO-PRZYRODNICZA

- wykonano drewniane ścieżki i pomosty,
- ścieżki z drewna modrzewiowego, impregnowanego



ŚCIEŻKA DYDAKTYCZNO-PRZYRODNICZA

- zawiera siedem przystanków oznaczonych manipulacyjnymi światowidami,
- zadania w punktach polegają na poprawnym ułożeniu ciągu zdarzeń np.. grzyby



ŚCIEŻKA DYDAKTYCZNO-PRZYRODNICZA

- Obejmuje 7 przystanków, każdy oznaczony tablicą informacyjną,



ŚCIEŻKA DYDAKTYCZNO-PRZYRODNICZA

- Między przystankami edukacyjnymi miejsca na odpoczynek:
 - ławki,
 - parasole i stoliki,
 - kosze na



BIORÓŻNORODNOŚĆ NA OBSZARZE ŚCIEŻKI...

Zbiorowisko olszyny
górskiej



BIORÓŻNORODNOŚĆ NA OBSZARZE ŚCIEŻKI...

Zbiorowisko z
wierzba kruchą,



BIORÓŻNORODNOŚĆ NA OBSZARZE ŚCIEŻKI...

Las grądowy



BIORÓŻNORODNOŚĆ NA OBSZARZE ŚCIEŻKI...

Czosnek niedźwiedzi



BIORÓŻNORODNOŚĆ NA OBSZARZE ŚCIEŻKI...

Żywiec gruczołowy



BIORÓŻNORODNOŚĆ NA OBSZARZE ŚCIEŻKI...

Lepiężnik biały



BIORÓŻNORODNOŚĆ NA OBSZARZE ŚCIEŻKI...

Lilia złotogłów



BIORÓŻNORODNOŚĆ NA OBSZARZE ŚCIEŻKI...

Podkolan biały



BIORÓŻNORODNOŚĆ NA OBSZARZE ŚCIEŻKI...

Mieczczyk dachówkowaty



© ogrodywodne.pl

Rzadkie rośliny objęte ochroną...

◆ *Podrzeń żebrowiec*, ◆ *Parzydło leśne*,



Rzadkie rośliny objęte ochroną...

◆ *Dziewięciślił bezłodygowy,*



◆ *Tojad,*



Rzadkie rośliny objęte ochroną...

◆ *Kukułka szerokolistna,*



◆ *Omieg górski,*



Rzadkie rośliny objęte ochroną...

◆ **Goryczka
otrzęsiona,**




◆ **Śnieżyczka
przebiśnieg,**



Rzadkie rośliny objęte ochroną...

- ◆ *Zanokcica zielona*, ◆ *Paprotka zwyczajna*,



Rzadkie zwierzęta...

◆ *Nietoperze,*

◆ *Kobuz,*



Rzadkie zwierzęta...

◆ Pustułka,



◆ Krogulec,



Bibliografia

1. Opracowanie do realizacji inwestycji pt. „Zagospodarowanie terenów nadbrzeżnych potoku Kocierzanka w Gminie Łękawica”
2. Informator – Gmina Łękawica,
3. Dziejopis Żywiecki – Komoniecki A.,
4. <http://www.lekawica.com.pl/opis,8,24.html>,
5. <http://www.lekawica.com.pl/polozenie-gminy,8,23.html>,